



Foto: J.J. Argandoña

SES SALINES D'EIVISSA I FORMENTERA PARC NATURAL



Foto: Vicent Guasch



Foto: J.J. Argandoña

SES SALINES D'EIVISSA I FORMENTERA

El Parc natural de ses Salines d'Eivissa i Formentera i les reserves marines i terrestres vinculades al Parc estan situats entre les dues illes Pitiüses. S'estenen des del sud d'Eivissa fins al nord de Formentera, inclouen el braç marí que les separa i ocupen un territori d'unes 2.752,5 ha terrestres (1.776,3 de les quals pertanyen al Parc i 106,8 a la Reserva) i 14.028 ha marines (13.610,5 de les quals corresponen al Parc i 416,9 a la Reserva).

Ses Salines d'Eivissa i Formentera constitueixen un exemple paradigmàtic de la riquesa de la biodiversitat mediterrània. La seva singularitat rau en el fet que constitueixen una àrea de descans i de nidificació per a les aus en les seves migracions. Com a espai natural d'especial interès engloba un conjunt d'hàbitats terrestres i marins, amb valors ecològics, paisatgístics, històrics i culturals de primer ordre a escala internacional.

Altres categories de protecció

Reserva marina dels Freus d'Eivissa i Formentera (Decret 63/1999, de 28 de maig).

Forma part de la Xarxa Natura 2000: LIC i ZEPA (Acord de Consell de Govern de 3 de març de 2006 i Decret 29/2006, de 24 de març).

Els estanys de ses Salines estan inclosos dins la Llista de Zones Humides d'Importància Internacional, creada pel Conveni Ramsar.

HISTÒRIA DEL PARC NATURAL

Des dels anys 70, molts han estat els esforços per a protegir legalment ses Salines, tots ells encoratjats per una sostinguda demanda ciutadana de respecte i protecció d'un dels espais naturals més importants de les Illes. L'any 1991 es va aplicar la figura de protecció d'ANEI (Àrea natural d'especial interès) a bona part de la zona,

posteriorment, la Llei estatal 26/1995, de 31 de juliol, va convertir ses Salines en Reserva natural. Finalment, la Llei 17/2001, de 19 de desembre, de protecció ambiental de ses Salines d'Eivissa i Formentera va requalificar la zona com a Parc natural, passant a ser competència del Govern de les Illes Balears la seva gestió i administració.



Foto: Manu San Felix Garcia

PATRIMONI CULTURAL I ETNOLÒGIC

Als vestigis de civilitzacions antigues i les petjades històriques a les Pitiüses també són presents al Parc natural. Així es manifesta en les restes trobades a l'establiment fenici de sa Caleta (declarat Patrimoni de la Humanitat per la UNESCO), i a les cinc torres de defensa disperses al llarg de tot el litoral del Parc. La presència de la mil·lenària indústria salinera, amb tot el seu valor històric, cultural i socioeconòmic, hi afegeix, a més, una singularitat paisatgística de gran bellesa i rellevància, perfectament integrada en els ecosistemes naturals.

MEDI MARÍ

El medi marí representa aproximadament el 85% del territori del Parc i es caracteritza per la importància ecològica de les praderies submarines de *Posidonia oceanica*. Aquesta planta marina, exclusiva de la nostra mar, afavoreix el manteniment de les poblacions de peixos i organismes marins; oxigena les aigües i les manté netes i transparents; preserva les platges de l'efecte erosiu de l'onatge i manté la dinàmica natural dels sistemes dunars. Aquestes praderies, les més ben conservades de tota la Mediterrània, estan incloses en la Directiva d'Hàbitats (92/43/CEE) i declarades Patrimoni de la Humanitat per la UNESCO.

ACTIVITATS OBJECTE DE COMUNICACIÓ, AUTORITZACIÓ O PROHIBIDES

S'han d'autoritzar prèviament, entre d'altres, les

activitats següents:

- Els projectes d'investigació.
- El busseig esportiu.
- Les filmacions i sessions fotogràfiques.
- La realització de foc.

No s'hi poden fer les activitats i aptoraments que siguin incompatibles amb la conservació, i en especial:

- La circulació amb motos aquàtiques.
- La pesca submarina.
- El bany i la utilització dels fangs de la llacuna de s'Espalador.
- Els públics als illots i farallons, per tant el desembarcament en aquestes zones i la seva freqüentació.
- L'extracció o recollida de fauna i flora tant en l'àmbit terrestre com en el marí.
- La freqüentació o ús dels estanys o àrees d'explotació salinera, fora de les visites o activitats degudament autoritzades.
- La pernoctació en acampada lliure o mitjançant caravanes.
- Qualsevol tipus de circulació motoritzada fora de camins i vials.
- La circulació a peu pels sistemes dunars o hàbitats d'interès o d'interès especial, fora de les passejades o de les sendes i camins senyalitzats.

Per comunicar aquestes activitats o demanar-ne autorització us podeu adreçar a la Conselleria de Medi Ambient (C/ Múrcia 6, Eivissa o a l'avinguda Gabriel Alomar i Villalonga 33, Palma).

Parc natural de ses Salines d'Eivissa i Formentera
Carer Múrcia, 6 - Eivissa 07800

Tel. 971 30 14 60
Fax. 971 39 47 95

www.caib.es

Phoenicopterus roseus
Foto: David Garcia Jiménez



Pencaratum maritimum
Foto: D. Garcia Jiménez

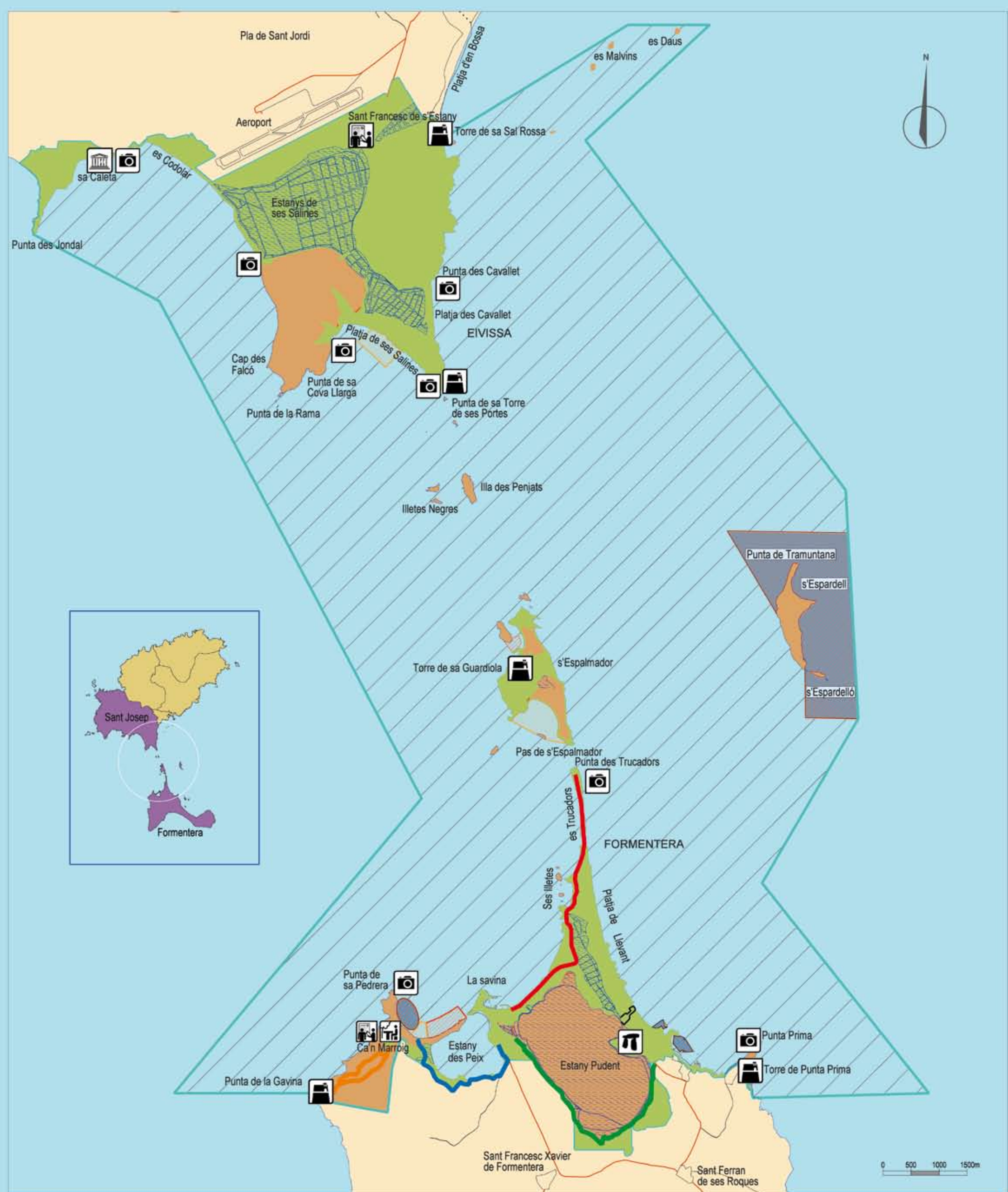
VEGETACIÓ I FAUNA



En l'àmbit terrestre el Parc natural acull una representació magnífica de la majoria d'espècies vegetals existents a les Illes Pitiüses (178 espècies en total). Hi apareixen representades les pinedes mediterrànies, els savinars costaners, els salicornars i la vegetació halòfila que envolta els estanys, els sistemes dunars i la vegetació litoral de penya-segats.

Al Parc natural han estat censades unes 210 espècies d'ocells. Hi destaquen les poblacions d'aus aquàtiques, com els flamencs (*Phoenicopterus roseus*), el xerriare (*Himantopus himantopus*), l'ànnera blanca (*Tadorna tadorna*), el picaplatges camanegra (*Charadrius alexandrinus*); i les d'aus marines, com la gavina de bec vermell (*Larus audouinii*) i el virot (*Puffinus mauretanicus*). A l'Estany Pudent de Formentera hi ha una de les majors concentracions de cabussoneres d'Europa (*Podiceps nigricollis*).

Altres espècies animals destacables a l'àmbit terrestre són la sargantana pitiüsa (*Podarcis pityusensis*), endèmica de les Pitiüses, i que es presenta amb subespècies diferents als illots; la rata de coa blanca (*Eliomys quercinus ophiusae*), a Formentera, i diverses espècies de caragols i escarabats endèmics.






PARC NATURAL DE SES SALINES D'EIVISSA I FORMENTERA

LLEGGENDA ITINERARIS





-  Can Marroig-Torre de la Gavina
-  Camí de s'Estany des Peix
-  Camí des Brols
-  Camí de sa Guia-Es Trucadors

LLEGGENDA ZONES DE FONDEIG I ALTRES

Regulació de les zones de fondeig
Decret 132/2005, 23 de desembre)

-  Prohibit
-  Regulat
-  Lliure condicionat

LLEGGENDA PARC NATURAL

-  Límit del Parc natural i Reserves
-  Parc natural terrestre
-  Reserva natural terrestre
-  Reserves naturals marines

-  Centre d'interpretació
-  Àrea recreativa
-  Vista panoràmica
-  Torre de vigilància
-  Monument prehistòric